

**Описание технического состояния объектов недвижимости**

Федеральное государственное бюджетное учреждение "Федеральный кадастровый палата Федеральной службы государственной регистрации, кадастра и картографии" по Курской области  
(далее - организация-оператор регистрации з/р)

Выписка из Единого государственного реестра недвижимости об основных характеристиках и зарегистрированных правах на объект недвижимости

Сведения об основных характеристиках объекта недвижимости

На основании запроса от 30.01.2022, поступившего на рассмотрение 30.01.2022, сообщаем, что согласно записям Единого государственного реестра недвижимости: Раздел 1 Лист 1

Земельный участок	
вид объекта недвижимости	
Лист № 1 раздела 1	Всего листов раздела 1: 1
Всего разделов: 3	Всего листов выписки: 3
31.01.2022; № КУВИ-001/2022-12722475	
Кадастровый номер:	46-01-020406/140
Номер кадастрового квартала:	46-01-020406
Дата присвоения кадастрового номера:	15.01.2021
Ранее присвоенный государственный учетный номер:	данные отсутствуют
Местоположение:	Местоположение установлено относительно ориентира, расположенного в границах участка. Почтовый адрес ориентира: Курская область, Беловский район, Беловский сельсовет.
Площадь, м <sup>2</sup> :	13300 +/- 1009
Кадастровая стоимость, руб:	75145
Кадастровые номера расположенных в пределах земельного участка объектов недвижимости:	46-01-020406/26
Категория земель:	Земли сельскохозяйственного назначения
Виды разрешенного использования:	Для сельскохозяйственного производства
Статус записи об объекте недвижимости:	Сведения об объекте недвижимости имеют статус "актуальные"
Особые отметки:	данные отсутствуют
Получатель выписки:	Гуляшов Сергей Григорьевич, действующий(ая) на основании документа "АДМИНИСТРАЦИЯ БЕЛЫЧАНСКОГО СЕЛЬСОВЕТА БЕЛОВСКОГО РАЙОНА КУРСКОЙ ОБЛАСТИ"

полное наименование должности	подпись	инициала, фамилия
	М.П.	

Выписка из Единого государственного реестра недвижимости об основных характеристиках и зарегистрированных правах на объект недвижимости  
Сведения о зарегистрированных правах

Земельный участок			
вид объекта недвижимости			
Лист № 1 раздела 2	Всего листов раздела 2: 1	Всего разделов: 3	Всего листов выписки: 3
31.01.2022г. № КУВН-001/2022-12722475		46:01:020406:140	
Кадастровый номер:			

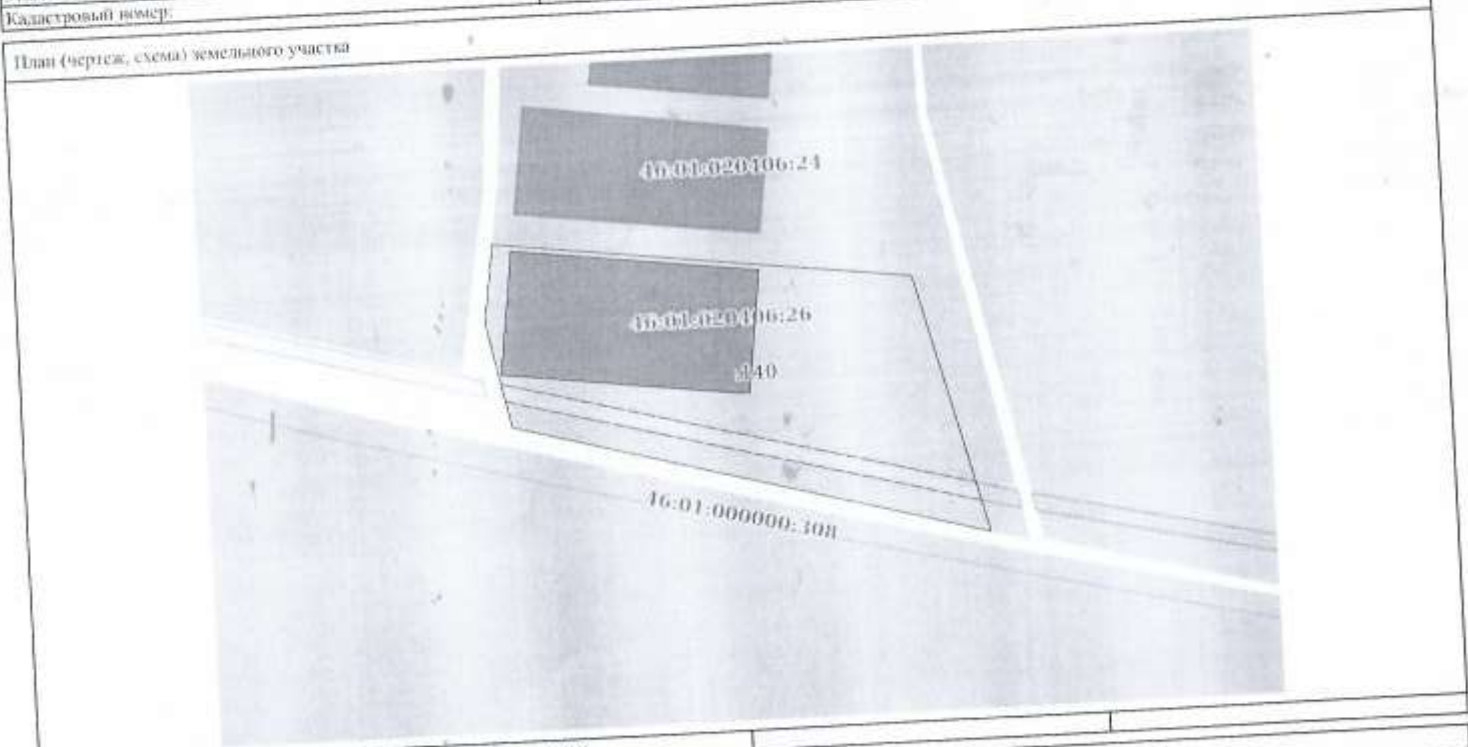
1	Правообладатель (правообладатели):	1.1	Муниципальное образование "Белоземский сельсовет" Беловского района Курской области
2	Вид, номер, дата и время государственной регистрации права:	2.1	Собственность 46.01.020406:140-46/028/2021-1 15.01.2021 17:55:41
4	Сведения об осуществлении государственной регистрации сделки, права, ограничения права без необходимого в силу закона согласия третьего лица, органа:	4.1	данные отсутствуют
5	Ограничение прав и обременение объекта недвижимости:		не зарегистрировано данные отсутствуют
6	Заявленные в судебном порядке права требования:		данные отсутствуют
7	Сведения о возражении в отношении зарегистрированного права:		данные отсутствуют
8	Сведения о наличии решения об изъятии объекта недвижимости для государственных и муниципальных нужд:		данные отсутствуют
9	Сведения о невозможности государственной регистрации без личного участия правообладателя или его законного представителя:		отсутствуют
10	Правопритязания и сведения о наличии поступивших, но не рассмотренных заявлений о проведении государственной регистрации права (перехода, прекращения права), ограничения права или обременения объекта недвижимости, сделки в отношении объекта недвижимости:		отсутствуют
11	Сведения о невозможности государственной регистрации перехода, прекращения, ограничения права на земельный участок из земель сельскохозяйственного назначения:		данные отсутствуют

полное наименование должности	подпись	инициалы, фамилия
	М.П.	

Выписка из Единого государственного реестра недвижимости об основных характеристиках и зарегистрированных правах на объект недвижимости  
 Описание местоположения земельного участка

Земельный участок вид объекта недвижимости			
Лист № 1 раздела 3	Всего листов раздела 3 1	Всего разделов 3	Всего листов выписки 3
31.01.2022г. № КУВН-001/2022-12722475		46-01-020406-140	
Кадастровый номер:			

План (чертеж, схема) земельного участка



Масштаб 1:2000

Условные обозначения:

полное наименование должности	подпись	инициалы, фамилия
	М.П.	

Федеральное государственное бюджетное учреждение "Федеральная кадастровая палата Федеральной службы государственной регистрации, кадастра и картографии" по Курской области  
государственный орган регистрации прав

Выписка из Единого государственного реестра недвижимости об основных характеристиках и зарегистрированных правах на объект недвижимости

Сведения об основных характеристиках объекта недвижимости

На основании запроса от 30.01.2022, поступившего на рассмотрение 30.01.2022, сообщаем, что согласно записям Единого государственного реестра недвижимости:

Раздел 1 Лист 1

Земельный участок			
вид объекта недвижимости			
Лист №1 раздела 1	Всего листов раздела 1: 1	Всего разделов: 3	Всего листов выписки: 3
31.01.2022, № КУВИ-001/2022-12722472			
Кадастровый номер:	46-01-020406-21		
Номер кадастрового квартала:	46-01-020406-1		
Дата присвоения кадастрового номера:	28.10.2015		
Ранее присвоенный государственный учетный номер:	данные отсутствуют		
Местоположение:	Местоположение установлено относительно ориентира, расположенного в границах участка. Почтовый адрес ориентира: Курская область, р-н Беловский, Беличанский сельсовет.		
Площадь, м2:	66700 +/- 2475		
Кадастровая стоимость, руб:	20677		
Кадастровые номера расположенных в пределах земельного участка объектов недвижимости:	46-01-020406-22, 46-01-020406-23, 46-01-020406-24, 46-01-020406-25		
Категория земель:	Земли сельскохозяйственного назначения		
Виды разрешенного использования:	Для сельскохозяйственного производства		
Статус записи об объекте недвижимости:	Сведения об объекте недвижимости имеют статус "актуальные"		
Особые отметки:	данные отсутствуют		
Получатель выписки:	Елаников Сергей Григорьевич, действующий(ая) на основании документа "" АДМИНИСТРАЦИЯ БЕЛИЧАНСКОГО СЕЛЬСОВЕТА БЕЛОВСКОГО РАЙОНА КУРСКОЙ ОБЛАСТИ		

полное наименование должности	подпись	инициалы, фамилия
-------------------------------	---------	-------------------

М.П.



Выписка из Единого государственного реестра недвижимости об основных характеристиках и зарегистрированных правах на объект недвижимости  
 Сведения о зарегистрированных правах

Земельный участок		
вид объекта недвижимости		
Лист № 1 раздела 2	Всего листов раздела 2: 1	Всего разделов: 3
31.01.2022г. № КУВН-001/2022-12722472		Всего листов выписки: 3
Кадастровый номер:	46-01-020406-21	

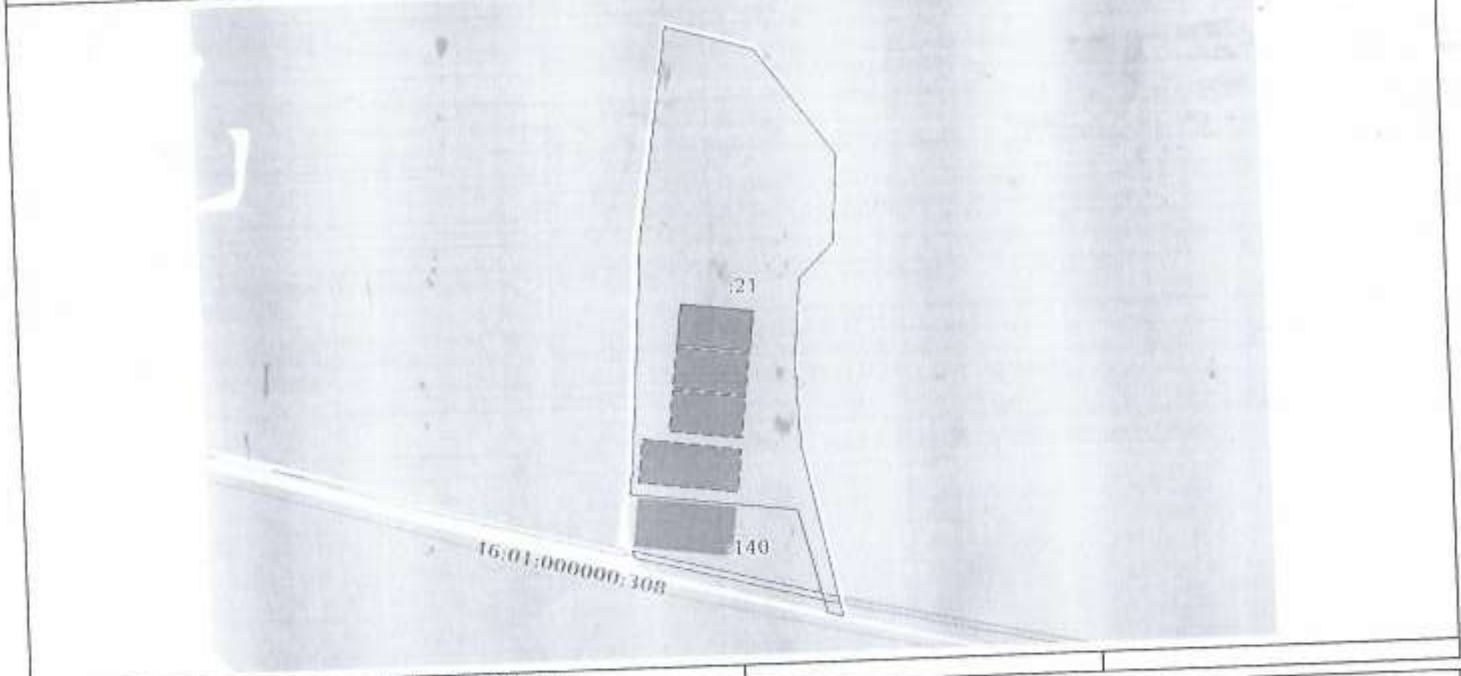
1	Правообладатель (правообладатели):	1.1	Муниципальное образование "Безинчанский сельсовет" Беловского района Курской области
2	Вид, номер, дата и время государственной регистрации права:	2.1	Собственность 46-01-020406-21-46/002/2019-1 07.06.2019 22:03:29
4	Сведения об осуществлении государственной регистрации сделок, права, ограничения права без необходимого в силу закона согласия третьего лица, органа:	4.1	данные отсутствуют
5	Ограничение прав и обременение объекта недвижимости:	не зарегистрировано	
6	Заявленные в судебном порядке права требования:	данные отсутствуют	
7	Сведения о возражении в отношении зарегистрированного права:	данные отсутствуют	
8	Сведения о наличии решения об изъятии объекта недвижимости для государственных и муниципальных нужд:	данные отсутствуют	
9	Сведения о невозможности государственной регистрации без личного участия правообладателя или его законного представителя:	данные отсутствуют	
10	Правопритязания и сведения о наличии поступивших, но не рассмотренных заявлений о проведении государственной регистрации права (перехода, прекращения права), ограничения права или обременения объекта недвижимости, сделки в отношении объекта недвижимости:	отсутствуют	
11	Сведения о невозможности государственной регистрации перехода, прекращения, ограничения права на земельный участок из земель сельскохозяйственного назначения:	данные отсутствуют	

полное наименование должности	подпись	инициалы, фамилия
	М.П.	

Выписка из Единого государственного реестра недвижимости об основных характеристиках и зарегистрированных правах на объект недвижимости  
Описание местоположения земельного участка

Земельный участок вид объекта недвижимости			
Лист № 1 раздела 3	Всего листов раздела 3: 1	Всего разделов: 3	Всего листов выписки: 3
31.01.2022г. № КУВН-001/2022-12712472		46:01:020406:21	
Кадастровый номер:			

План (чертеж, схема) земельного участка



Масштаб 1:5000	Условные обозначения:		
полное наименование должности	подпись М.П.		инициалы, фамилия

Федеральное государственное бюджетное учреждение "Федеральная кадастровая палата Федеральной службы государственной регистрации, кадастра и картографии" по Курской области  
входит в компетенцию органа (его структурного подразделения)

Выписка из Единого государственного реестра недвижимости об основных характеристиках и зарегистрированных правах на объект недвижимости

Сведения об основных характеристиках объекта недвижимости

На основании запроса от 30.04.2022, поступившего на рассмотрение 30.04.2022, сообщаем, что согласно записям Единого государственного реестра недвижимости

Раздел 1 Лист 1

Сооружение			
вид объекта недвижимости			
Лист № 1 раздела 1	Всего листов раздела 1: 1	Всего разделов: 3	Всего листов выписки: 3
31.04.2022. № КУВИ-001/2022-12723471			
Кадастровый номер:	46-01-020406-22		
Номер кадастрового квартала:	46-01-020406		
Дата присвоения кадастрового номера:	13.12.2017		
Ранее присвоенный государственный учетный номер:	данные отсутствуют		
Местоположение:	Курская область, Беловский район, Бедичанский сельсовет		
Основная характеристика (для сооружения):	тип	значение	единица измерения
	площадь застройки	2581	в квадратных метрах
Назначение:	б) сооружения сельскохозяйственного производства		
Наименование:	данные отсутствуют		
Количество этажей, в том числе подземных этажей:	данные отсутствуют		
Год ввода в эксплуатацию по завершении строительства:	данные отсутствуют		
Год завершения строительства:	1972		
Кадастровая стоимость, руб.:	2591659.53		
Кадастровые номера иных объектов недвижимости, в пределах которых расположен объект недвижимости:	46-01-020406-21		
Кадастровые номера помещений, машино-мест, расположенных в здании или сооружении:	данные отсутствуют		
Виды разрешенного использования:	данные отсутствуют		
Статус записи об объекте недвижимости:	Сведения об объекте недвижимости имеют статус "актуальные"		
Особые отметки:	Сведения, необходимые для заполнения раздела 5 - План расположения помещения, машино-места на этаже (плане этажа), отсутствуют.		
Получатель выписки:	Елещиков Сергей Григорьевич, действующий(ая) на основании документа "" АДМИНИСТРАЦИЯ БЕДИЧАНСКОГО СЕЛЬСОВЕТА БЕЛОВСКОГО РАЙОНА КУРСКОЙ ОБЛАСТИ		

полное наименование должности	подпись	инициалы, фамилия
-------------------------------	---------	-------------------

М.П.

Выписка из Единого государственного реестра недвижимости об основных характеристиках и зарегистрированных правах на объект недвижимости  
Сведения о зарегистрированных правах

Сооружение			
вид объекта недвижимости			
Лист № 1 раздела 2	Всего листов раздела 2: 1	Всего разделов: 3	Всего листов выписки: 3
31.01.2022г. № КУВИ-001/2022-12722471		46:01:020406:22	
Кадастровый номер:			

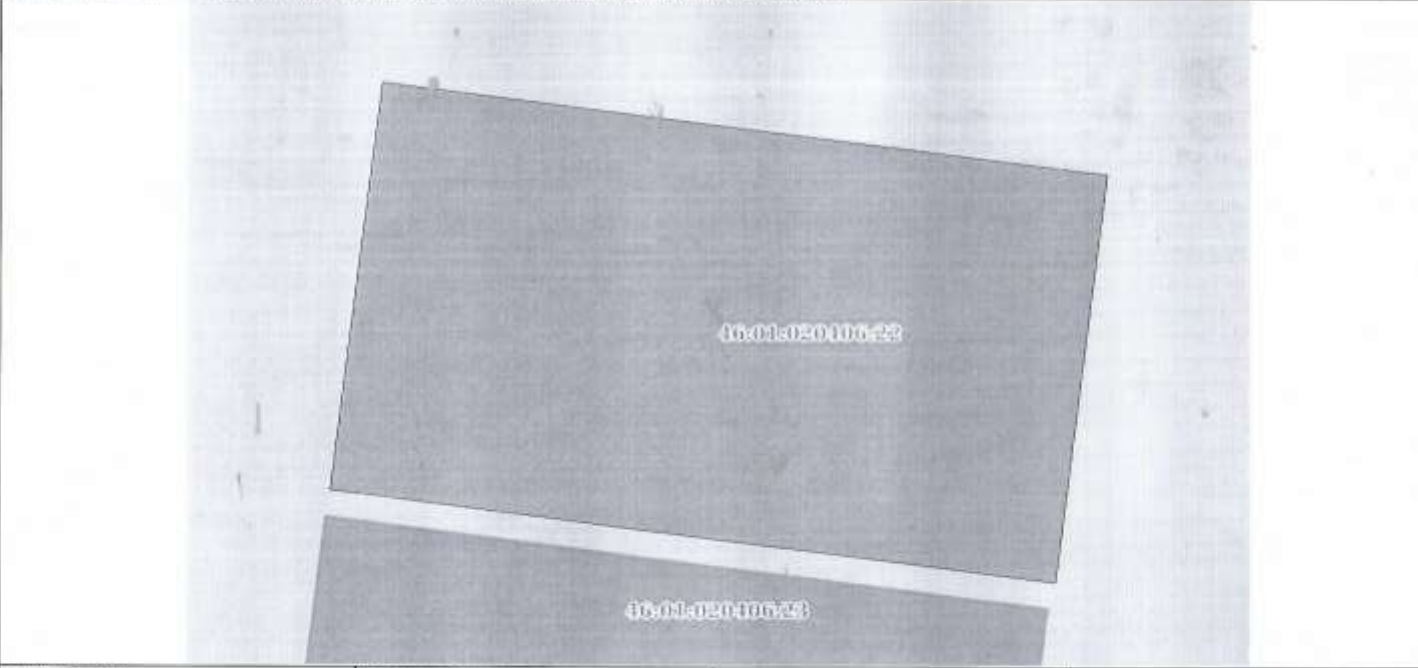
1	Правообладатель (правообладатели):	1.1	Муниципальное образование "Белочанский сельсовет" Беловского района Курской области
2	Вид, номер, дата и время государственной регистрации права:	2.1	Собственность 46:01:020406:22-46/002/2019-5 20.05.2019 13:12:54
4	Сведения об осуществлении государственной регистрации сделки, права, ограничения права без необходимого в силу закона согласия третьего лица, органа:	4.1	данные отсутствуют
5	Ограничение прав и обременение объекта недвижимости:		не зарегистрировано
6	Заявленные в судебном порядке права требования:		данные отсутствуют
7	Сведения о возражении в отношении зарегистрированного права:		данные отсутствуют
8	Сведения о наличии решения об изъятии объекта недвижимости для государственных и муниципальных нужд:		данные отсутствуют
9	Сведения о невозможности государственной регистрации без личного участия правообладателя или его законного представителя:		данные отсутствуют
10	Правопритязания и сведения о наличии поступивших, но не рассмотренных заявлений о проведении государственной регистрации права (перехода, прекращения права), ограничения права или обременении объекта недвижимости, сделки в отношении объекта недвижимости:		отсутствуют

полное наименование должности	подпись	инициалы, фамилия
	М.П.	



Выписка из Единого государственного реестра недвижимости об основных характеристиках и зарегистрированных правах на объект недвижимости

Описание местоположения объекта недвижимости

Сооружение			
вид объекта недвижимости			
Лист № 1 раздела 4	Всего листов раздела 4: 1	Всего разделов: 3	Всего листов выписки: 3
31.01.2022г. № КУВН-001/2022-12722471			
Кадастровый номер:		46:01:020406:22	
Схема расположения объекта недвижимости (части объекта недвижимости) на земельном участке(ах)			
			
Масштаб 1:500	Условные обозначения:		
подпись и наименование должности	подпись	инициалы, фамилия	

M.II

Финанс Федерального государственного бюджетного учреждения "Федеральная кадастровая палата Федеральной службы государственной регистрации, кадастра и картографии" по Курской области  
полное наименование органа регистрации прав

Выписка из Единого государственного реестра недвижимости об основных характеристиках и зарегистрированных правах на объект недвижимости

Сведения об основных характеристиках объекта недвижимости

На основании запроса от 30.01.2022, поступившего на рассмотрение 30.01.2022, сообщаем, что согласно записям Единого государственного реестра недвижимости

Раздел 1 Лист 1

Сооружение			
вид объекта недвижимости			
Лист № 1 раздела 1	Всего листов раздела 1. 1	Всего разделов: 3	Всего листов выписки: 3
31.01.2022г. № КУВН-001/2022-12723473			
Кадастровый номер:	46.01.020406.23		
Номер кадастрового квартала:	46.01.020406		
Дата присвоения кадастрового номера:	14.12.2017		
Ранее присвоенный государственный учетный номер:	данные отсутствуют		
Местонахождение:	Курская область, Беловский район, Беличанский сельсовет		
Основная характеристика (для сооружений):	тип	значение	единица измерения
	площадь застройки	2581	в квадратных метрах
Назначение:	б) сооружения сельскохозяйственного производства		
Наименование:	данные отсутствуют		
Количество этажей, в том числе подземных этажей:	данные отсутствуют		
Год ввода в эксплуатацию по завершении строительства:	данные отсутствуют		
Год завершения строительства:	1972		
Кадастровая стоимость, руб.:	2591659.53		
Кадастровые номера иных объектов недвижимости, в пределах которых расположен объект недвижимости:	46.01.020406.23		
Кадастровые номера помещений, машино-мест, расположенных в здании или сооружении:	данные отсутствуют		
Виды разрешенного использования:	данные отсутствуют		
Статус записи об объекте недвижимости:	Сведения об объекте недвижимости имеют статус "актуальные"		
Особые отметки:	Сведения, необходимые для заполнения раздела: 5 - План расположения помещения, машино-места на этаже (планы этажа), отсутствуют.		
Получатель выписки:	Ельшиков Сергей Григорьевич, действующая на основании документа "" АДМИНИСТРАЦИЯ БЕЛИЧАНСКОГО СЕЛЬСОВЕТА БЕЛОВСКОГО РАЙОНА КУРСКОЙ ОБЛАСТИ		

полное наименование должности	подпись	инициалы, фамилия
-------------------------------	---------	-------------------

М.П.

Выписка из Единого государственного реестра недвижимости об основных характеристиках и зарегистрированных правах на объект недвижимости  
Сведения о зарегистрированных правах

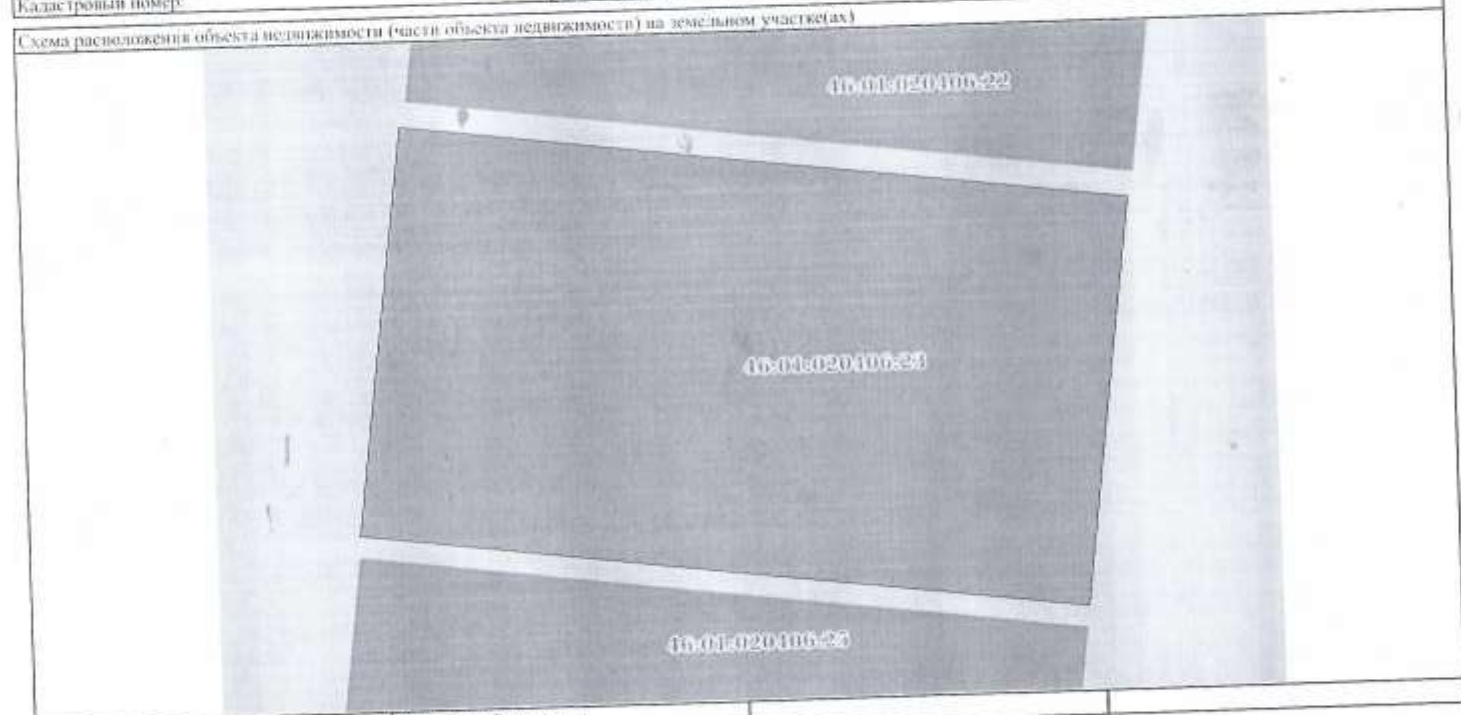
Сооружение			
вид объекта недвижимости			
Лист № 1 раздела 2	Всего листов раздела 2: 1	Всего разделов: 3	Всего листов выписки: 3
31.01.2022г. № КУВИ-001/2022-12722473		46:01:020406:23	
Кadaстровый номер:			

1	Правообладатель (правообладатели):	1.1	Муниципальное образование "Белозинский сельсовет" Белозинского района Курьской области
2	Вид, номер, дата и время государственной регистрации права:	2.1	Собственность 46:01:020406:23-46:002/2019-5 20.05.2019 13:19:55
4	Сведения об осуществлении государственной регистрации сделки, права, ограничения права без необходимого в силу закона согласия третьего лица, органа:	4.1	данные отсутствуют
5	Ограничение прав и обременение объекта недвижимости:		не зарегистрировано
6	Заявленные в судебном порядке права требования:		данные отсутствуют
7	Сведения о возражении в отношении зарегистрированного права:		данные отсутствуют
8	Сведения о наличии решения об изъятии объекта недвижимости для государственных и муниципальных нужд:		данные отсутствуют
9	Сведения о невозможности государственной регистрации без личного участия правообладателя или его законного представителя:		данные отсутствуют
10	Приоритетности и сведения о наличии поступивших, но не рассмотренных заявлений о проведении государственной регистрации права (перехода, прекращения права), ограничения права или обременения объекта недвижимости, сделки в отношении объекта недвижимости:		отсутствуют

полное наименование должности	подпись	инициала, фамилия
	М.П.	

Выписка из Единого государственного реестра недвижимости об основных характеристиках и зарегистрированных правах на объект недвижимости  
Описание местоположения объекта недвижимости

Сооружение			
вид объекта недвижимости			
Лист № 1 раздела 4	Всего листов раздела 4: 1	Всего разделов: 3	Всего листов выписки: 3
31.03.2022г. № КУВН-001/2022-12722473		46:01:020406:23	
Кадастровый номер:			



Масштаб 1:500	Условные обозначения:		
полное наименование должности	подпись	инициалы, фамилия	
	М.П.		



Федеральное государственное бюджетное учреждение "Федеральная кадастровая палата Федеральной службы государственной регистрации, кадастра и картографии" по Курской области  
иное наименование органа регистрации земель

Выписка из Единого государственного реестра недвижимости об основных характеристиках и зарегистрированных правах на объект недвижимости

Сведения об основных характеристиках объекта недвижимости

На основании запроса от 30.01.2022, поступившего на рассмотрение 30.01.2022, сообщаем, что согласно данным Единого государственного реестра недвижимости:

Раздел 1 Лист 1

Сооружение			
вид объекта недвижимости			
Лист № 1 раздела 1	Всего листов раздела 1: 1	Всего разделов: 3	Всего листов выписки: 3
01.01.2022; № КУВИ-001/2022-12722474			
Кадастровый номер:	46:01:020406:24		
Номер кадастрового квартала:	46:01:020406/		
Дата присвоения кадастрового номера:	14.12.2017		
Ранее присвоенный государственный учетный номер:	Условный номер 46-46/002-000000001154970-000		
Местоположение:	Курская область, Беловский район, Белчанский сельсовет		
Основная характеристика (для сооружения):	тип	значение	единица измерения
	площадь застройки	3780	в квадратных метрах
Назначение:	б) сооружения сельскохозяйственного производства		
Наименование:	данные отсутствуют		
Количество этажей, в том числе подземных этажей:	данные отсутствуют		
Год ввода в эксплуатацию (по завершении строительства):	данные отсутствуют		
Год завершения строительства:	1972		
Кадастровая стоимость, руб.:	3795611,4		
Кадастровые номера иных объектов недвижимости, в пределах которых расположен объект недвижимости:	46:01:020406:21		
Кадастровые номера помещений, машино-мест, расположенных в здании или сооружении:	данные отсутствуют		
Виды разрешенного использования:	данные отсутствуют		
Статус записи об объекте недвижимости:	Сведения об объекте недвижимости имеют статус "актуальные"		
Особые отметки:	Сведения, необходимые для заполнения раздела 5 - План расположения помещения, машино-места на этаже (планы этажа), отсутствуют.		
Получатель выписки:	Ельников Сергей Григорьевич, действующий(ая) на основании документа "" АДМИНИСТРАЦИЯ БЕЛЧАНСКОГО СЕЛЬСОВЕТА БЕЛОВСКОГО РАЙОНА КУРСКОЙ ОБЛАСТИ		

полное наименование должности	подпись	инициалы, фамилия
-------------------------------	---------	-------------------

М.П.

Выписка из Единого государственного реестра недвижимости об основных характеристиках и зарегистрированных правах на объект недвижимости  
Сведения о зарегистрированных правах


Сооружение			
вид объекта недвижимости			
Лист № 1 раздела 2	Всего листов раздела 2 - 1	Всего разделов: 3	Всего листов выписки: 3
31.01.2022г. № КУВИ-001/2022-12722474		46-01-020406-24	
Кадастровый номер:			

1	Правообладатели (правообладатели):	1.1	Муниципальное образование "Беничанский сельсовет" Беловского района Курской области
2	Вид, номер, дата и время государственной регистрации права:	2.1	Собственность 46-01-020406-24-46/002/2019-5 20.05.2019 13:55:17
4	Сведения об осуществлении государственной регистрации сделок, права, ограничения права без необходимого в силу закона согласия третьего лица, органа:	4.1	данные отсутствуют
5	Ограничение прав и обременение объекта недвижимости:		не зарегистрировано
6	Заявленные в судебном порядке права требования:		данные отсутствуют
7	Сведения о возражении в отношении зарегистрированного права:		данные отсутствуют
8	Сведения о наличии решения об изъятии объекта недвижимости для государственных и муниципальных нужд:		данные отсутствуют
9	Сведения о невозможности государственной регистрации без личного участия правообладателя или его законного представителя:		данные отсутствуют
10	Приоритетная и сведения о наличии поступивших, но не рассмотренных заявлений о проведении государственной регистрации права (перехода, прекращения права), ограничения права или обременения объекта недвижимости, сделка в отношении объекта недвижимости:		отсутствуют

подпись	инициалы, фамилия
полное наименование должности	М.П.

Выписка из Единого государственного реестра недвижимости об основных характеристиках и зарегистрированных правах на объект недвижимости  
Описание местоположения объекта недвижимости

Сооружение			
вид объекта недвижимости			
Лист № 1 раздела 4	Всего листов раздела 4: 1	Всего разделов: 3	Всего листов выписки: 3
31.01.2022г. № КУВН-001/2022-12723474			
Кадастровый номер:		46:01:020406:24	



Масштаб 1:600	Условные обозначения:	
полное наименование должности	подпись	инициалы, фамилия
	М.П.	

Федеральное государственное бюджетное учреждение "Федеральная кадастровая палата Федеральной службы государственной регистрации, кадастра и картографии" по Курской области  
составляет и выдает выписки из Единого государственного реестра недвижимости

Выписка из Единого государственного реестра недвижимости об основных характеристиках и зарегистрированных правах на объект недвижимости

Сведения об основных характеристиках объекта недвижимости

На основании запроса от 30.01.2022, поступившего на рассмотрение 30.01.2022, сообщаем, что согласно данным Единого государственного реестра недвижимости:

Раздел 1 Лист 1

Сооружение			
вид объекта недвижимости			
Лист № 1 раздела 1	Всего листов раздела 1: 1	Всего разделов: 3	Всего листов выписки: 3
31.01.2022, № КУВИ-001/2022-1272469		46-01-020406-25	
Кадастровый номер:	46-01-020406-25		
Номер кадастрового квартала:	46-01-020406-7		
Дата присвоения кадастрового номера:	14.12.2017		
Ранее присвоенный государственный учетный номер:	данные отсутствуют		
Местоположение:	Курская область, Беловский район, Беличанский сельсовет		
Основная характеристика (для сооружения):	тип	значение	единица измерения и квадратных метрах
	площадь застройки	2581	
Назначение:	6) сооружении сельскохозяйственного производства		
Наименование:	данные отсутствуют		
Количество этажей, в том числе подземных этажей:	данные отсутствуют		
Год ввода в эксплуатацию по завершении строительства:	данные отсутствуют		
Год завершения строительства:	1972		
Кадастровая стоимость, руб.:	2591659.53		
Кадастровые номера иных объектов недвижимости, в пределах которых расположен объект недвижимости:	46-01-020406-21		
Кадастровые номера помещений, машино-мест, расположенных в здании или сооружении:	данные отсутствуют		
Виды разрешенного использования:	данные отсутствуют		
Статус записи об объекте недвижимости:	Сведения об объекте недвижимости имеют статус "актуальные"		
Особые отметки:	Сведения, необходимые для заполнения раздела 5 - План расположения помещений, машино-места на этаже (планы этажа), отсутствуют.		
Получатель выписки:	Ельничков Сергей Григорьевич, действующий(ая) на основании документа "" АДМИНИСТРАЦИЯ БЕЛИЧАНСКОГО СЕЛЬСОВЕТА БЕЛОВСКОГО РАЙОНА КУРСКОЙ ОБЛАСТИ		

полное наименование должности	подпись	инициалы, фамилия
	М.П.	



Выписка из Единого государственного реестра недвижимости об основных характеристиках и зарегистрированных правах на объект недвижимости  
 Сведения о зарегистрированных правах

Сооружение			
вид объекта недвижимости			
Лист № 1 раздела 2	Всего листов раздела 2: 1	Всего разделов: 3	Всего листов выписки: 3
31.01.2022г. № КУВИ-001/2022-12722469		46-01-020406-25	
Кадестровый номер:			

1	Правообладатель (правообладатели):	1.1	Муниципальное образование "Беличанский сельсовет" Беловского района Курской области
2	Вид, номер, дата и время государственной регистрации права:	2.1	Собственность 46-01-020406-25-46/002/2019-5 20.05.2019 13:59:58
4	Сведения об осуществлении государственной регистрации сделок, права, ограничения права без необходимого в силу закона согласия третьего лица, органа:	4.1	данные отсутствуют
5	Ограничение прав и обременение объекта недвижимости:		не зарегистрировано
6	Заявленные в судебном порядке права требования:		данные отсутствуют
7	Сведения о возражении в отношении зарегистрированного права:		данные отсутствуют
8	Сведения о наличии решения об изъятии объекта недвижимости для государственных и муниципальных нужд:		данные отсутствуют
9	Сведения о невозможности государственной регистрации без личного участия правообладателя или его законного представителя:		данные отсутствуют
10	Приобретения и сведения о наличии поступивших, но не рассмотренных заявлений о проведении государственной регистрации права (перехода, прекращения права), ограничения права или обременения объекта недвижимости, сделки в отношении объекта недвижимости:		отсутствуют

полное наименование должности	подпись	инициалы, фамилия
	М.П.	

Выписка из Единого государственного реестра недвижимости об основных характеристиках и зарегистрированных правах на объект недвижимости

Описание местоположения объекта недвижимости

Сооружение			
вид объекта недвижимости			
Лист № 1 раздела 4	Всего листов раздела 4: 1	Всего разделов: 3	Всего листов выписки: 3
31.01.2022г. № КУВН-001/2022-12722469			
Кадастровый номер:		46:01:020406:25	
Схема расположения объекта недвижимости (части объекта недвижимости) на земельном участке(ах)			
Масштаб 1:500	Условные обозначения		
полное наименование должности	подпись	инициалы, фамилия	
	М.П.		

Федеральное государственное бюджетное учреждение "Федеральная кадастровая палата Федеральной службы государственной регистрации, кадастра и картографии" по Курской области  
полное наименование органа регистрации прав

Выписка из Единого государственного реестра недвижимости об основных характеристиках и зарегистрированных правах на объект недвижимости

Сведения об основных характеристиках объекта недвижимости

На основании запроса от 30.01.2022, поступившего на рассмотрение 30.01.2022, сообщаем, что согласно записи Единого государственного реестра недвижимости:

Раздел I Лист 1

Сооружение			
вид объекта недвижимости			
Лист № 1 раздела I	Всего листов раздела I	Всего разделов: 3	Всего листов напоски: 3
31.01.2022г. № КУВН-001/2022-12721470			
Кадастровый номер:	46-01-020406/26		
Номер кадастрового квартала:	46-01-020406		
Дата присвоения кадастрового номера:	14.12.2017		
Ранее присвоенный государственный учетный номер:	Условный номер 46-46/002-00000001154975-000; Условный номер 46-46/002-00000001154975-000		
Местоположение:	Курская область, Беловский район, Беличанский сельсовет		
Основная характеристика (для сооружения):	тип	значение	единица измерения в квадратных метрах
	площадь застройки	4258	
Назначение:	б) сооружение сельскохозяйственного производства		
Наименование:	данные отсутствуют		
Количество этажей, в том числе подземных этажей:	данные отсутствуют		
Год ввода в эксплуатацию по завершении строительства:	1972		
Год завершения строительства:	данные отсутствуют		
Кадастровая стоимость, руб.	4275585.54		
Кадастровые номера иных объектов недвижимости, в пределах которых расположен объект недвижимости:	46-01-020406/140		
Кадастровые номера помещений, машино-мест, расположенных в здании или сооружении:	данные отсутствуют		
Виды разрешенного использования:	данные отсутствуют		
Статус записи об объекте недвижимости:	Сведения об объекте недвижимости имеют статус "актуальные"		
Особые отметки:	Сведения, необходимые для заполнения раздела 5 - План расположения помещения, машино-места на этаже (планы этажа), отсутствуют.		
Получатель выписки:	Ельинков Сергей Григорьевич, действующий(ая) на основании документа " АДМИНИСТРАЦИЯ БЕЛИЧАНСКОГО СЕЛЬСОВЕТА БЕЛОВСКОГО РАЙОНА КУРСКОЙ ОБЛАСТИ		

полное наименование должности	подпись М.П.	инициалы, фамилия
-------------------------------	-----------------	-------------------

Выписка из Единого государственного реестра недвижимости об основных характеристиках и зарегистрированных правах на объект недвижимости  
 Сведения о зарегистрированных правах

Сооружение			
вид объекта недвижимости			
Лист № 1 раздела 2	Всего листов раздела 2: 1	Всего разделов: 3	Всего листов выписки: 3
31.01.2022г. № КУВИ-001/2022-12722470		46-01-020406/26	
Кадастровый номер:			


1	Правообладатель (правообладатели):	1.1	Муниципальное образование "Белочинский сельсовет" Белозерского района Курской области
2	Вид, номер, дата и время государственной регистрации права:	2.1	Собственность 46-01-020406-26-46/002/2019-5 20.05.2019 14.04.22
4	Сведения об осуществлении государственной регистрации сделок, права, ограничения права без необходимого в силу закона согласия третьего лица, органа:	4.1	данные отсутствуют
5	Ограничение прав и обременение объекта недвижимости:		не зарегистрировано
6	Заявленные в судебном порядке права требования:		данные отсутствуют
7	Сведения о возражении в отношении зарегистрированного права:		данные отсутствуют
8	Сведения о наличии решения об изъятии объекта недвижимости для государственных и муниципальных нужд:		данные отсутствуют
9	Сведения о невозможности государственной регистрации без личного участия правообладателя или его законного представителя:		данные отсутствуют
10	Правопритязания и сведения о наличии вступивших, но не рассмотренных заявлений о проведении государственной регистрации права (перевода, прекращения права), ограничения права или обременения объекта недвижимости, сделки в отношении объекта недвижимости:		отсутствуют

полное наименование должности	подпись	инициалы, фамилия
	М.П.:	



Выписка из Единого государственного реестра недвижимости об основных характеристиках и зарегистрированных правах на объект недвижимости  
Описание местоположения объекта недвижимости

Сооружение над объектом недвижимости			
Лист № 1 раздела 4	Всего листов раздела 4 - 1	Всего разделов - 3	Всего листов выписки - 3
31.01.2022г. № КУВН-001/2022-12722470			
Кадастровый номер:		46:01:020406:26	



Масштаб 1:600      Условные обозначения:

полное наименование должности	подпись	инициалы, фамилия
-------------------------------	---------	-------------------

М.П.

АКЦИОНЕРНОЕ ОБЩЕСТВО  
"РОССИЙСКИЙ ГОСУДАРСТВЕННЫЙ ЦЕНТР ИНВЕНТАРИЗАЦИИ  
И УЧЁТА ОБЪЕКТОВ НЕДВИЖИМОСТИ - ФЕДЕРАЛЬНОЕ БЮРО  
ТЕХНИЧЕСКОЙ ИНВЕНТАРИЗАЦИИ"

Беловский производственный участок Суджанского отделения Черноземного филиала АО "Ростехинвентаризация - Федеральное БТИ"

### ТЕХНИЧЕСКИЙ ПАСПОРТ

на \_\_\_\_\_ Сооружение  
(тип объекта учета)

\_\_\_\_\_ Очистное сооружение  
(наименование объекта)

Адрес (местоположение) объекта

Субъект Российской Федерации \_\_\_\_\_ Курская область

Административный район(округ) \_\_\_\_\_ Беловский

Город (пос.) \_\_\_\_\_ с/с. Беличанский

Район города \_\_\_\_\_

Улица (пер.) \_\_\_\_\_

Дом № \_\_\_\_\_ Строение (корпус) \_\_\_\_\_

Описание местоположения при отсутствии адреса:

Наименование учетного органа	
Инвентарный номер	
Кадастровый номер	
Дата внесения сведений в реестр	

Паспорт составлен по состоянию на \_\_\_\_\_ 19 Апреля 2017 г.

Заместитель начальника

М.П.



Кононова Е. В.

№ п/п	Наименование раздела прилагаемых документов	№ стр.
1	Общие сведения	2
2	Состав объекта	3
3	Сведения о правообладателях объекта	4
4	Ситуационный план (схема) земельного участка	5
5	Экспликация к плану (схеме) земельного участка	7
6	Инвентарная карточка объекта	8
7	Отметки об обследовании	

### 1. ОБЩИЕ СВЕДЕНИЯ

1. Назначение б) сооружения сельскохозяйственного производства
2. Использование по назначению
3. Градостроительная ситуация (местоположение объект) Беловский р-н, Беличанский с/с, с.Белица
4. Площадь в пределах ограждаемой территории \_\_\_\_\_
5. Площадь используемой приграничной территории \_\_\_\_\_
6. Наличие объектов незавершенного строительства не имеется
7. Описание объектов инженерной, транспортной инфраструктуры и внешнего благоустройства учетных участков или комплекса \_\_\_\_\_  
 \_\_\_\_\_  
 \_\_\_\_\_  
 \_\_\_\_\_
8. Принадлежность к памятникам архитектуры, истории и культуры \_\_\_\_\_

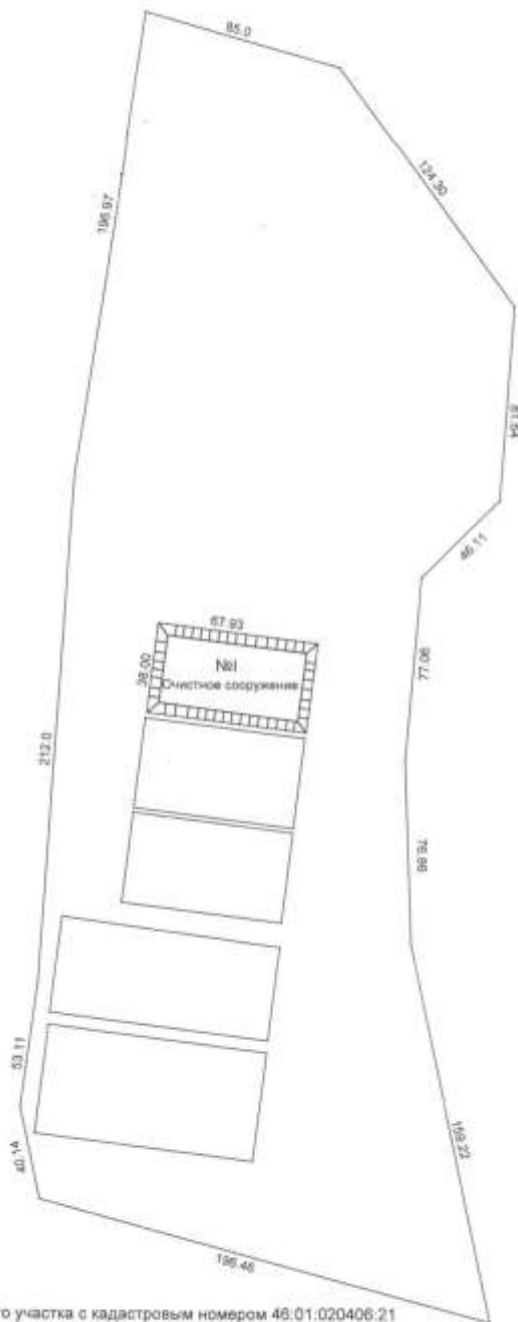






ИНВЕНТАРНЫЙ ПЛАН  
на земельный участок  
в Беличанский с/с. Беловского района Курской области

Инвентарный номер №\_\_



Размеры и границы земельного участка с кадастровым номером 46.01.020406.21  
согласно межевого плана от 21.09.2015г

МАСШТАБ 1:1000  
"19" апреля 2017г

Съемку произвел: Квачева Е.М.  
Съемку проверил: Кононова Е.В.

**8. ИНВЕНТАРНАЯ КАРТОЧКА НА ВСПОМОГАТЕЛЬНОЕ (СЛУЖЕБНОЕ) СТРОЕНИЕ  
(ПРИСТРОЙКУ), СООРУЖЕНИЕ**

7

Наименование б) сооружения сельскохозяйственного производства Лит. I

Использование по назначению \_\_\_\_\_ Группа капитальности \_\_\_\_\_

**6.1. Общие сведения**

№ по плану (литера)	Наименование	Инвентарный номер бух. учета	Год постройки	Год переоборудования или последнего капитального ремонта	Протяженность(длина), м	Ширина (диаметр), м	Высота (глубина), м	Площадь, кв.м	Площадь застройки, кв.м	Объем, куб.м
1	2	3	4	5	6	7	8	9	10	11
I	б) сооружения сельскохозяйственного производства		1972	-				2581.00	2581.00	

**6.2. Формулы**

Наименование части объекта	Формулы для подсчета площадей по наружному обмеру	Площадь, кв.м	Высота, м	Объем, куб.м
1	2	3	4	5
Очистное сооружение				

**6.3. Описание конструктивных элементов строения или сооружения**

№ п.п.	Наименование конструктивного элемента	Техническое описание конструктивных элементов (материал, конструкция, отделка и прочее)	Описание технического состояния
1	основание	уплотненный грунт	заметные трещины
2	Фундамент	железобетонные плиты	заметные трещины

Особые отметки:







**АКЦИОНЕРНОЕ ОБЩЕСТВО  
"РОССИЙСКИЙ ГОСУДАРСТВЕННЫЙ ЦЕНТР ИНВЕНТАРИЗАЦИИ  
И УЧЕТА ОБЪЕКТОВ НЕДВИЖИМОСТИ - ФЕДЕРАЛЬНОЕ БЮРО  
ТЕХНИЧЕСКОЙ ИНВЕНТАРИЗАЦИИ"**

Беловский производственный участок Суджанского отделения Черноземного филиала АО "Ростехинвентаризация - Федеральное БТИ"

**ТЕХНИЧЕСКИЙ ПАСПОРТ**

на Сооружение  
(тип объекта учета)

Очистное сооружение  
(наименование объекта)

Адрес (местоположение) объекта

Субъект Российской Федерации Курская область

Административный район(округ) Беловский

Город (пос.) с/с. Беличанский

Район города \_\_\_\_\_

Улица (пер.) \_\_\_\_\_


Дом № \_\_\_\_\_ Строение (корпус) \_\_\_\_\_

Описание местоположения при отсутствии адреса:

Наименование учетного органа	
Инвентарный номер	
Кадастровый номер	
Дата внесения сведений в реестр	

Паспорт составлен по состоянию на 19 Апреля 2017 г.

Заместитель начальника



[Signature]  
Кононова Е. В.

№ стр.	Наименование раздела прилагаемых документов	№ стр.
1	Общие сведения	2
2	Состав объекта	3
3	Сведения о правообладателях объекта	4
4	Ситуационный план (схема) земельного участка	5
5	Экспликация к плану (схеме) земельного участка	7
6	Инвентарная карточка объекта	8
7	Отметки об обследовании	

### 1. ОБЩИЕ СВЕДЕНИЯ

1. Назначение б) сооружения сельскохозяйственного производства
2. Использование по назначению
3. Градостроительная ситуация (местоположение объект) Беловский р-н, Беличанский с/с, с.Белица
4. Площадь в пределах ограждаемой территории \_\_\_\_\_
5. Площадь используемой приграничной территории \_\_\_\_\_
6. Наличие объектов незавершенного строительства не имеется
7. Описание объектов инженерной, транспортной инфраструктуры и внешнего благоустройства учетных участков или комплекса \_\_\_\_\_
8. Принадлежность к памятникам архитектуры, истории и культуры \_\_\_\_\_





3. СВЕДЕНИЯ О ПРАВООБЛАДАТЕЛЯХ ОБЪЕКТА

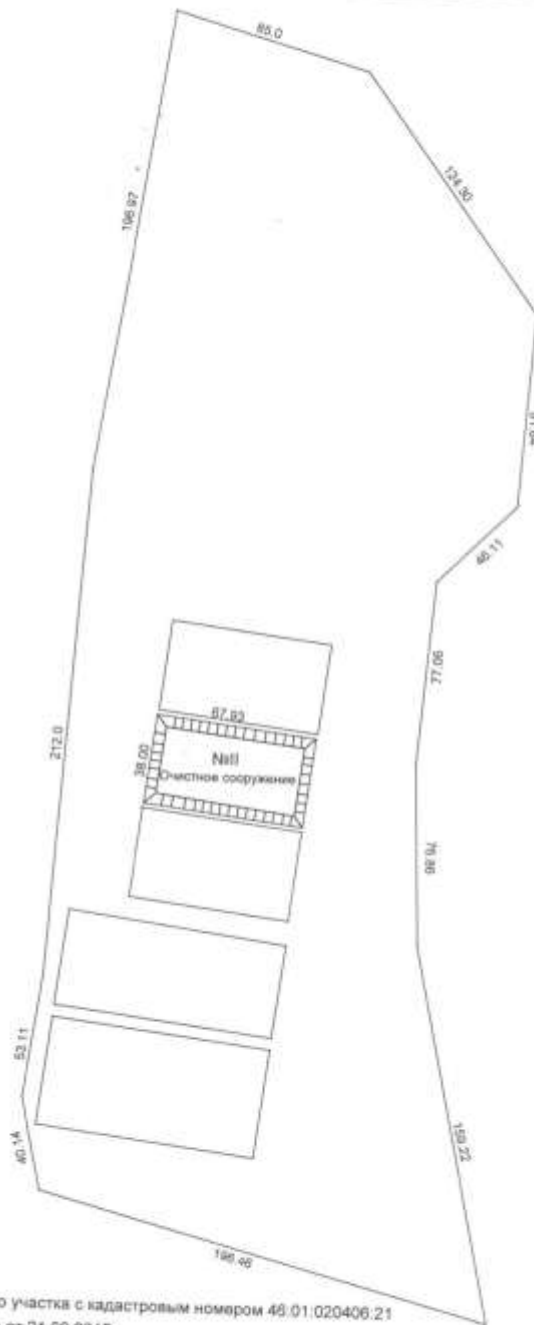
№ п/п	Дата записи	Субъект права:	Вид права, правоустанавливающие, правоудостоверяющие документы, реквизиты документа	Доля (часть, литеры)
		- для физических лиц - фамилия, имя, отчество, паспортные данные; - для юридических лиц - полное или сокращенное наименование в соответствии с Уставом, ИНН/КПП, ОГРН, юридический адрес		
1	2	3	4	5

3.1. ОБРЕМЕНЕНИЯ (ОГРАНИЧЕНИЯ)

№	Дата записи	Наименование ограничения (обременения) и его характеристики, реквизиты документа	Сведения о субъекте, в пользу которого установлены ограничения, обременения
		3	
1	2	3	4

ИНВЕНТАРНЫЙ ПЛАН  
на земельный участок  
в Беличанский с/с. Беловского района Курской области

Инвентарный номер № \_\_\_\_\_



Размеры и границы земельного участка с кадастровым номером 48.01.020406.21  
согласно межевого плана от 21.09.2015г.

МАСШТАБ 1:1000  
"19" апреля 2017г.

Съемку произвел: Квачева Е.М.  
Съемку проверил: Кононова Е.В.

**6. ИНВЕНТАРНАЯ КАРТОЧКА НА ВСПОМОГАТЕЛЬНОЕ (СЛУЖЕБНОЕ) СТРОЕНИЕ  
(ПРИСТРОЙКУ), СООРУЖЕНИЕ**

7

Наименование б) сооружения сельскохозяйственного производства \_\_\_\_\_ Лит. II \_\_\_\_\_

Использование по назначению \_\_\_\_\_ Группа капитальности \_\_\_\_\_

**6.1. Общие сведения**

№ по плану (ветеринар)	Наименование	Инвентарный номер бух. учета	Год постройки	Год пересоборования или последнего капремонта	Протяженность (длина), м	Ширина (диаметр), м	Высота (глубина), м	Площадь, кв. м	Площадь застройки, кв. м	Объем, куб. м
1	2	3	4	5	6	7	8	9	10	11
II	б) сооружения сельскохозяйственного производства		1972	-				2581.00	2581.00	

**6.2. Формулы**

Наименование части объекта	Формулы для подсчета площадей по наружному обмеру	Площадь, кв. м	Высота, м	Объем, куб. м
1	2	3	4	5
Очистное сооружение				

**6.3. Описание конструктивных элементов строения или сооружения**

№ п.п.	Наименование конструктивного элемента	Техническое описание конструктивных элементов (материал, конструкция, отделка и прочее)	Описание технического состояния
1	основание	уплотненный грунт	заметные трещины
2	Фундамент	железобетонные плиты	заметные трещины

Особые отметки:







АКЦИОНЕРНОЕ ОБЩЕСТВО  
 "РОССИЙСКИЙ ГОСУДАРСТВЕННЫЙ ЦЕНТР ИНВЕНТАРИЗАЦИИ  
 И УЧЕТА ОБЪЕКТОВ НЕДВИЖИМОСТИ - ФЕДЕРАЛЬНОЕ БЮРО  
 ТЕХНИЧЕСКОЙ ИНВЕНТАРИЗАЦИИ"

Беловский производственный участок Суджанского отделения Черноземного филиала АО "Ростехинвентаризация - Федеральное БТИ"

ТЕХНИЧЕСКИЙ ПАСПОРТ

на \_\_\_\_\_ Сооружение  
 (тип объекта учета)

\_\_\_\_\_ Очистное сооружение  
 (наименование объекта)

Адрес (местоположение) объекта

Субъект Российской Федерации \_\_\_\_\_ Курская область

Административный район(округ) \_\_\_\_\_ Беловский

Город (пос.) \_\_\_\_\_ с/с. Беличанский

Район города \_\_\_\_\_

Улица (пер.) \_\_\_\_\_

Дом № \_\_\_\_\_ Строение (корпус) \_\_\_\_\_

Описание местоположения при отсутствии адреса:

Наименование учетного органа	
Инвентарный номер	
Кадастровый номер	
Дата внесения сведений в реестр	

Паспорт составлен по состоянию на \_\_\_\_\_ 19 Апреля 2017 г.

Заместитель начальника



*(Handwritten signature)*

Кононова Е. В.

№ п/п	Наименование раздела прилагаемых документов	№ стр.
1	Общие сведения	2
2	Состав объекта	3
3	Сведения о правообладателях объекта	4
4	Ситуационный план (схема) земельного участка	5
5	Экспликация к плану (схеме) земельного участка	7
6	Инвентарная карточка объекта	6
7	Отметки об обследовании	

### 1. ОБЩИЕ СВЕДЕНИЯ

1. Назначение б) сооружения сельскохозяйственного производства
2. Использование по назначению
3. Градостроительная ситуация (местоположение объект) Беловский р-н, Беличанский с/с, с.Белица
4. Площадь в пределах ограждаемой территории \_\_\_\_\_
5. Площадь используемой приграничной территории \_\_\_\_\_
6. Наличие объектов незавершенного строительства не имеется
7. Описание объектов инженерной, транспортной инфраструктуры и внешнего благоустройства учетных участков или комплекса \_\_\_\_\_
8. Принадлежность к памятникам архитектуры, истории и культуры \_\_\_\_\_

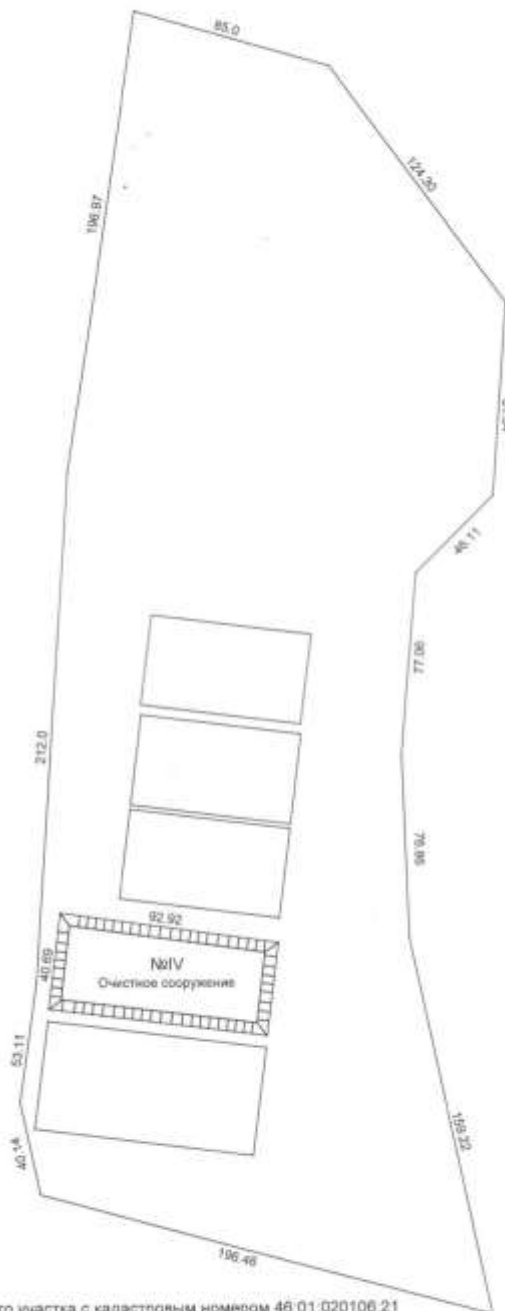






ИНВЕНТАРНЫЙ ПЛАН  
на земельный участок  
в Беличанский с/с. Беловского района Курской области

Инвентарный номер №\_\_



Размеры и границы земельного участка с кадастровым номером 46.01.020106.21  
согласно межевого плана от 21.09.2015г

МАСШТАБ 1:1000  
"19" апреля 2017г

Съемку произвел : Квачева Е.М  
Съемку проверил: Кононова Е.В

**6. ИНВЕНТАРНАЯ КАРТОЧКА НА ВСПОМОГАТЕЛЬНОЕ (СЛУЖЕБНОЕ) СТРОЕНИЕ  
(ПРИСТРОЙКУ), СООРУЖЕНИЕ**

7

Наименование б) сооружения сельскохозяйственного производства Лит. IV

Использование по назначению \_\_\_\_\_ Группа капитальности \_\_\_\_\_

**6.1. Общие сведения**

№ на плане (листа)	Наименование	Инвентарный номер бух. учета	Год постройки	Год переоборудования или последнего капремонта	Протяженность (длина), м	Ширина (диаметр), м	Высота (глубина), м	Площадь, кв. м	Площадь застройки, кв. м	Объем, куб. м
1	2	3	4	5	6	7	8	9	10	11
IV	б) сооружения сельскохозяйственного производства		1972	-				3780.00	3780.00	

**6.2. Формулы**

Наименование части объекта	Формулы для подсчета площадей по наружному обмеру	Площадь, кв. м	Высота, м	Объем, куб. м
1	2	3	4	5
Очистное сооружение				

**6.3. Описание конструктивных элементов строения или сооружения**

№ п.п	Наименование конструктивного элемента	Техническое описание конструктивных элементов (материал, конструкция, отделка и прочее)	Описание технического состояния
1	основание	уплотненный грунт	заметные трещины
2	Фундамент	железобетонные плиты	заметные трещины

Особые отметки:







**АКЦИОНЕРНОЕ ОБЩЕСТВО  
"РОССИЙСКИЙ ГОСУДАРСТВЕННЫЙ ЦЕНТР ИНВЕНТАРИЗАЦИИ  
И УЧЁТА ОБЪЕКТОВ НЕДВИЖИМОСТИ - ФЕДЕРАЛЬНОЕ БЮРО  
ТЕХНИЧЕСКОЙ ИНВЕНТАРИЗАЦИИ"**

Беловский производственный участок Суджанского отделения Черноземного филиала АО "Ростехинвентаризация - Федеральное БТИ"

**ТЕХНИЧЕСКИЙ ПАСПОРТ**

на \_\_\_\_\_ Сооружение  
(тип объекта учета)

\_\_\_\_\_ Очистное сооружение  
(наименование объекта)

Адрес (местоположение) объекта

Субъект Российской Федерации \_\_\_\_\_ Курская область

Административный район(округ) \_\_\_\_\_ Беловский

Город (пос.) \_\_\_\_\_ с/с. Беличанский

Район города \_\_\_\_\_

Улица (пер.) \_\_\_\_\_

Дом № \_\_\_\_\_ Строение (корпус) \_\_\_\_\_

Описание местоположения при отсутствии адреса:

Наименование учетного органа	
Инвентарный номер	
Кадастровый номер	
Дата внесения сведений в реестр	

Паспорт составлен по состоянию на \_\_\_\_\_ 19 Апреля 2017 г.

Заместитель начальника



*(Handwritten signature)*

Коконова Е. В.

№ п/п	Наименование раздела прилагаемых документов	№ стр.
1	Общие сведения	2
2	Состав объекта	3
3	Сведения о правообладателях объекта	4
4	Ситуационный план (схема) земельного участка	5
5	Экспликация к плану (схеме) земельного участка	7
6	Инвентарная карточка объекта	6
7	Отметки об обследовании	

#### 1. ОБЩИЕ СВЕДЕНИЯ

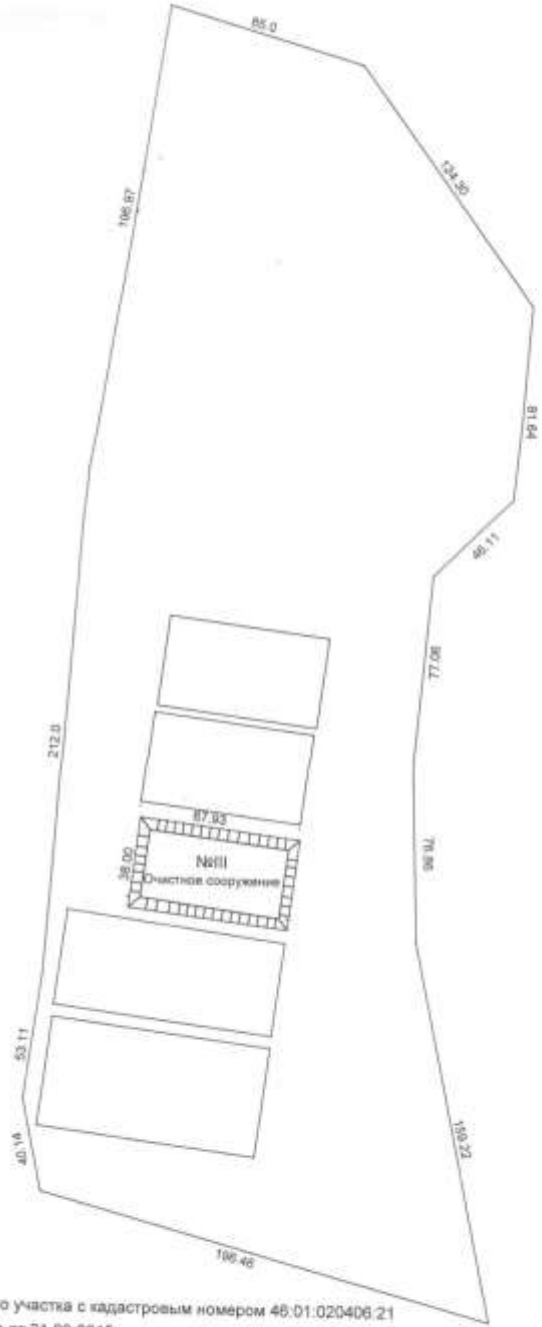
1. Назначение б) сооружения сельскохозяйственного производства
2. Использование по назначению
3. Градостроительная ситуация(местоположение объект Беловский р-н, Беличанский с/с, с.Белица
4. Площадь в пределах ограждаемой территории \_\_\_\_\_
5. Площадь используемой приграничной территории \_\_\_\_\_
6. Наличие объектов незавершенного строительст не имеется
7. Описание объектов инженерной, транспортной инфраструктуры и внешнего благоустройства учетных участков или комплекса \_\_\_\_\_
8. Принадлежность к памятникам архитектуры, истории и культуры \_\_\_\_\_





ИНВЕНТАРНЫЙ ПЛАН  
на земельный участок  
в Белачинский с/с. Беловского района Курской области

Инвентарный номер № \_\_\_\_\_



Размеры и границы земельного участка с кадастровым номером 46:01:020406:21  
согласно межевого плана от 21.09.2015г.

МАСШТАБ 1:1000  
"19" апреля 2017г

Съемку произвел: Квачева Е.М.  
Съемку проверил: Кононова Е.В.



**6. ИНВЕНТАРНАЯ КАРТОЧКА НА ВСПОМОГАТЕЛЬНОЕ (СЛУЖЕБНОЕ) СТРОЕНИЕ  
(ПРИСТРОЙКУ), СООРУЖЕНИЕ**

7

Наименование б) сооружения сельскохозяйственного производства Лит. III

Использование по назначению \_\_\_\_\_ Группа капитальности \_\_\_\_\_

**6.1. Общие сведения**

№ по плану (регистр)	Наименование	Инвентарный номер бух. учета	Год постройки	Год переоборудования или последнего ремонта	Протяженность (длина), м	Ширина (диаметр), м	Высота (глубина), м	Площадь, кв. м	Площадь застройки, кв. м	Объем, куб. м
1	2	3	4	5	6	7	8	9	10	11
III	б) сооружения сельскохозяйственного производства		1972	-				2581.00	2581.00	

**6.2. Формулы**

Наименование части объекта	Формулы для подсчета площадей по наружному обмеру	Площадь, кв. м	Высота, м	Объем, куб. м
1	2	3	4	5
Очистное сооружение				

**6.3. Описание конструктивных элементов строения или сооружения**

№ п/п	Наименование конструктивного элемента	Техническое описание конструктивных элементов (материал, конструкция, отделка и прочее)	Описание технического состояния
1	основание	уплотненный грунт	заметные трещины
2	Фундамент	железобетонные плиты	заметные трещины

Общие отчисления:





АКЦИОНЕРНОЕ ОБЩЕСТВО  
"РОССИЙСКИЙ ГОСУДАРСТВЕННЫЙ ЦЕНТР ИНВЕНТАРИЗАЦИИ  
И УЧЁТА ОБЪЕКТОВ НЕДВИЖИМОСТИ - ФЕДЕРАЛЬНОЕ БЮРО  
ТЕХНИЧЕСКОЙ ИНВЕНТАРИЗАЦИИ"

Беловский производственный участок Суджанского отделения Черноземного филиала АО "Ростехинвентаризация - Федеральное БТИ"

### ТЕХНИЧЕСКИЙ ПАСПОРТ

на \_\_\_\_\_ Сооружение  
(тип объекта учета)

\_\_\_\_\_ Очистное сооружение  
(наименование объекта)

Адрес (местоположение) объекта

Субъект Российской Федерации \_\_\_\_\_ Курская область

Административный район(округ) \_\_\_\_\_ Беловский

Город (пос.) \_\_\_\_\_ с/с. Беличанский

Район города \_\_\_\_\_

Улица (пер.) \_\_\_\_\_

Дом № \_\_\_\_\_ Строение (корпус) \_\_\_\_\_

Описание местоположения при отсутствии адреса:

Наименование учетного органа	
Инвентарный номер	
Кадастровый номер	
Дата внесения сведений в реестр	

Паспорт составлен по состоянию на \_\_\_\_\_ 19 апреля 2017 г.

Заместитель начальника

М.П.



\_\_\_\_\_ Кононова Е. В.

№ п/п	Наименование раздела прилагаемых документов	№ стр.
1	Общие сведения	2
2	Состав объекта	3
3	Сведения о правообладателях объекта	4
4	Ситуационный план (схема) земельного участка	5
5	Экспликация к плану (схеме) земельного участка	7
6	Инвентарная карточка объекта	8
7	Отметки об обследовании	

### 1. ОБЩИЕ СВЕДЕНИЯ

1. Назначение б) сооружения сельскохозяйственного производства
2. Использование по назначению
3. Градостроительная ситуация (местоположение объект) Беловский р-н, Беличанский с/с, с.Белица
4. Площадь в пределах ограждаемой территории \_\_\_\_\_
5. Площадь используемой приграничной территории \_\_\_\_\_
6. Наличие объектов незавершенного строительства не имеется
7. Описание объектов инженерной, транспортной инфраструктуры и внешнего благоустройства учетных участков или комплекса \_\_\_\_\_  
 \_\_\_\_\_  
 \_\_\_\_\_  
 \_\_\_\_\_
8. Принадлежность к памятникам архитектуры, истории и культуры \_\_\_\_\_





### 3. СВЕДЕНИЯ О ПРАВООБЛАДАТЕЛЯХ ОБЪЕКТА

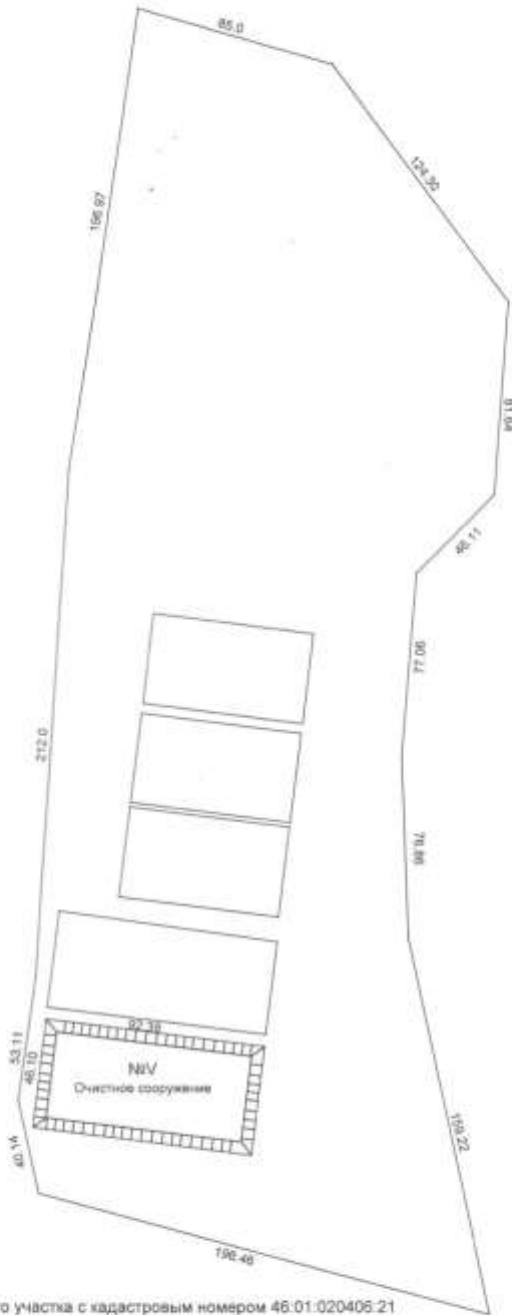
№ п/п	Дата записи	Субъект права: - для физических лиц - фамилия, имя, отчество, паспортные данные; - для юридических лиц - полное или сокращенное наименование в соответствии с Уставом, ИНН/КПП, ОГРН, юридический адрес	Вид права, правоустанавливающие, правоудостоверяющие документы, реквизиты документа	Доля (часть, литра)
1	2	3	4	5

#### 3.1. ОБРЕМЕНЕНИЯ (ОГРАНИЧЕНИЯ)

№	Дата записи	Наименование ограничения (обременения) и его характеристики, реквизиты документа	Сведения о субъекте, в пользу которого установлены ограничения, обременения
1	2	3	4

ИНВЕНТАРНЫЙ ПЛАН  
на земельный участок  
в Беличанский с/с. Беловского района Курской области

Инвентарный номер №\_\_



Размеры и границы земельного участка с кадастровым номером 46.01:020406.21  
согласно межевого плана от 21.09.2015г.

МАСШТАБ 1:1000  
"19" апреля 2017г

Съемку произвел : Квачева Е.М.  
Съемку проверил: Кононова Е.В.

6. ИНВЕНТАРНАЯ КАРТОЧКА НА ВСПОМОГАТЕЛЬНОЕ (СЛУЖЕБНОЕ) СТРОЕНИЕ (ПРИСТРОЙКУ), СООРУЖЕНИЕ

7

Наименование б) сооружения сельскохозяйственного производства

Лит. V

Использование по назначению \_\_\_\_\_

Группа капитальности \_\_\_\_\_

6.1. Общие сведения

№ на плане (литера)	Наименование	Инвентарный номер бух. учета	Год постройки	Год перепланировки или последнего капитального ремонта	Протяженность (длина), м	Ширина (диаметр), м	Высота (глубина), м	Площадь, кв. м	Площадь застройки, кв. м	Объем, куб. м
1	2	3	4	5	6	7	8	9	10	11
V	б) сооружения сельскохозяйственного производства		1972					4258.00	4258.00	

6.2. Формулы

Наименование части объекта	Формулы для подсчета площадей по наружному обмеру	Площадь, кв. м	Высота, м	Объем, куб. м
1	2	3	4	5
Очистное сооружение				

6.3. Описание конструктивных элементов строения или сооружения

№ п.п.	Наименование конструктивного элемента	Техническое описание конструктивных элементов (материал, конструкция, отделка и прочее)	Описание технического состояния
1	основание	уплотненный грунт	заметные трещины
2	Фундамент	железобетонные плиты	заметные трещины

Особые отметки:



